

«СОГЛАСОВАНО»  
Заместитель главы  
Администрации города по  
городскому хозяйству и  
строительству  
\_\_\_\_\_ Е.В. Копысов

«УТВЕРЖДАЮ»  
Директор МБОУ СОШ № 21  
«Кадетская школа»  
\_\_\_\_\_ А.Л. Казаринов  
«\_\_\_\_\_» \_\_\_\_\_ 20\_\_ г.



«СОГЛАСОВАНО»  
Начальник отдела ГИБДД  
МУ МВД России  
подполковник полиции  
\_\_\_\_\_ А.В. Зверев  
«07» \_\_\_\_\_ 2023 г.



# ПАСПОРТ

дорожной безопасности образовательного учреждения

**МБОУ СОШ № 21**

**«Кадетская школа»**

Лист корректировки

«СОГЛАСОВАНО»



Заместитель главы  
Администрации города по  
городскому хозяйству и  
строительству  
Е.В. Копысов

«УТВЕРЖДАЮ»  
Директор МБОУ СОШ № 21  
«Кадетская школа»  
А.Д. Казаринов  
« 16 » 07 20 21 г.



«СОГЛАСОВАНО»

И.О. Начальника отдела  
ГИБДД  
МУ МВД России  
подполковник полиции  
А.В. Зверев



« 16 » 07 20 21 г.

# ПАСПОРТ

дорожной безопасности образовательного учреждения

**МБОУ СОШ № 21**

**«Кадетская школа»**



**КОПИЯ  
ВЕРНА**

## Общие сведения

Муниципальное бюджетное общеобразовательное учреждение  
средняя общеобразовательная школа № 21 «Кадетская школа»

*Юридический адрес:*

Свердловская область, 622022, г.Нижний Тагил, ул. Некрасова,1

*Фактический адрес:*

Свердловская область, 622022, г.Нижний Тагил, ул. Некрасова,1

Руководители образовательного учреждения:

Директор (руководитель)	Казаринов Алексей Леонидович	48-86-41
	(фамилия, имя, отчество)	(телефон)
Заместитель директора по учебной работе	Пузырёва Лариса Джоновна	48-86-41
	(фамилия, имя, отчество)	(телефон)
Заместитель директора по воспитательной работе	Соколова Светлана Олеговна	48-86-40
	(фамилия, имя, отчество)	(телефон)

Ответственные работники муниципального органа образования	Королева Елена Анатольевна	41-30-26
---	----------------------------	----------

Ответственные от Госавтоинспекции	старший инспектор по пропаганде капитан полиции Гребенкина Аурелия Анатольевна.	т. 97-65-61
--------------------------------------	---	-------------

Ответственные работники за мероприятия по профилактике детского травматизма	Преподаватель - организатор ОБЖ Лихачев Алексей Эдуардович	т. 48-86-40
---	---	-------------

Руководитель или ответственный работник дорожно-эксплуатационной организации, осуществляющей содержание улично-дорожной сети (УДС)*	МУП Тагилдорстрой Васильев Игорь Николаевич	23-02-02
---	--	----------

Руководитель или ответственный  
работник дорожно-эксплуатационной  
организации, осуществляющей  
содержание технических средств  
организации дорожного  
движения (ТСОДД)\*

МБУ «Сигнал-3»  
Масальский Вячеслав Юрьевич 42-03-65  
(фамилия, имя, отчество) (телефон)

Количество учащихся 407 чел.

Наличие уголка по БДД (центральный вход) у кабинета директора,  
2 - коридор у библиотеки, коридор начальной школы.  
*(если имеется, указать место расположения)*

Наличие класса по БДД \_\_\_\_\_ отсутствует \_\_\_\_\_  
*(если имеется, указать место расположения)*

Наличие автогородка (площадки) по БДД \_\_\_\_\_ имеется \_\_\_\_\_

Наличие автобуса в образовательном учреждении имеется \_\_\_\_\_  
*(при наличии автобуса)*

Владелец автобуса МБОУ СОШ № 21 «Кадетская школа»  
Время занятий в образовательном учреждении:

1-ая смена: 08:45 – 15:15 (период)

2-ая смена: \_\_\_\_\_ – \_\_\_\_\_ (период)

внеклассные занятия: 12:00 – 16:00 (период)

Телефоны оперативных служб:  
25-78-92 МУП «Тагилэнерго»

24-56-33 Аврийная служба

25-68-00 ООО «Водоканал»

47-70-01 ОдЧ ГИБДД

## Содержание

### I. План-схемы образовательного учреждения.

1. Район расположения образовательного учреждения, пути движения транспортных средств и детей (обучающихся, воспитанников).
2. Организация дорожного движения в непосредственной близости от образовательного учреждения с размещением соответствующих технических средств организации дорожного движения, маршруты движения детей и расположение парковочных мест.
3. Маршруты движения организованных групп детей от образовательного учреждения к стадиону, парку или спортивно-оздоровительному комплексу.
4. Пути движения транспортных средств к местам разгрузки/погрузки и рекомендуемые безопасные пути передвижения детей по территории образовательного учреждения.

### II. Информация об обеспечении безопасности перевозок детей специальным транспортным средством (автобусом).

1. Общие сведения.
2. Маршрут движения автобуса до образовательного учреждения.
3. Безопасное расположение остановки автобуса у образовательного учреждения.

### III. Приложения

План-схема пути движения транспортных средств и детей (обучающихся, воспитанников) при проведении дорожных ремонтно-строительных работ вблизи образовательного учреждения

## **I. План-схемы образовательного учреждения**

### **1. Район расположения образовательного учреждения, пути движения транспортных средств и детей (обучающихся, воспитанников).**

#### **Рекомендации к составлению план-схемы района расположения образовательного учреждения**

1. Район расположения образовательного учреждения определяется группой жилых домов, зданий и улично-дорожной сетью с учетом остановок общественного транспорта (выходов из станций метро), центром которого является непосредственно образовательное учреждение;

2. Территория, указанная на схеме, включает:

образовательное учреждение;

жилые дома, в которых проживает большая часть детей (учеников) данного образовательного учреждения;

автомобильные дороги и тротуары.

3. На схеме обозначены:

расположение жилых домов, зданий и сооружений;

сеть автомобильных дорог;

пути движения транспортных средств;

пути движения детей (обучающихся, воспитанников) в/из образовательного учреждения;

опасные участки (места несанкционированных переходов на подходах к образовательному учреждению, места имевших место случаев дорожно-транспортных происшествий с участием детей-пешеходов и детей-велосипедистов);

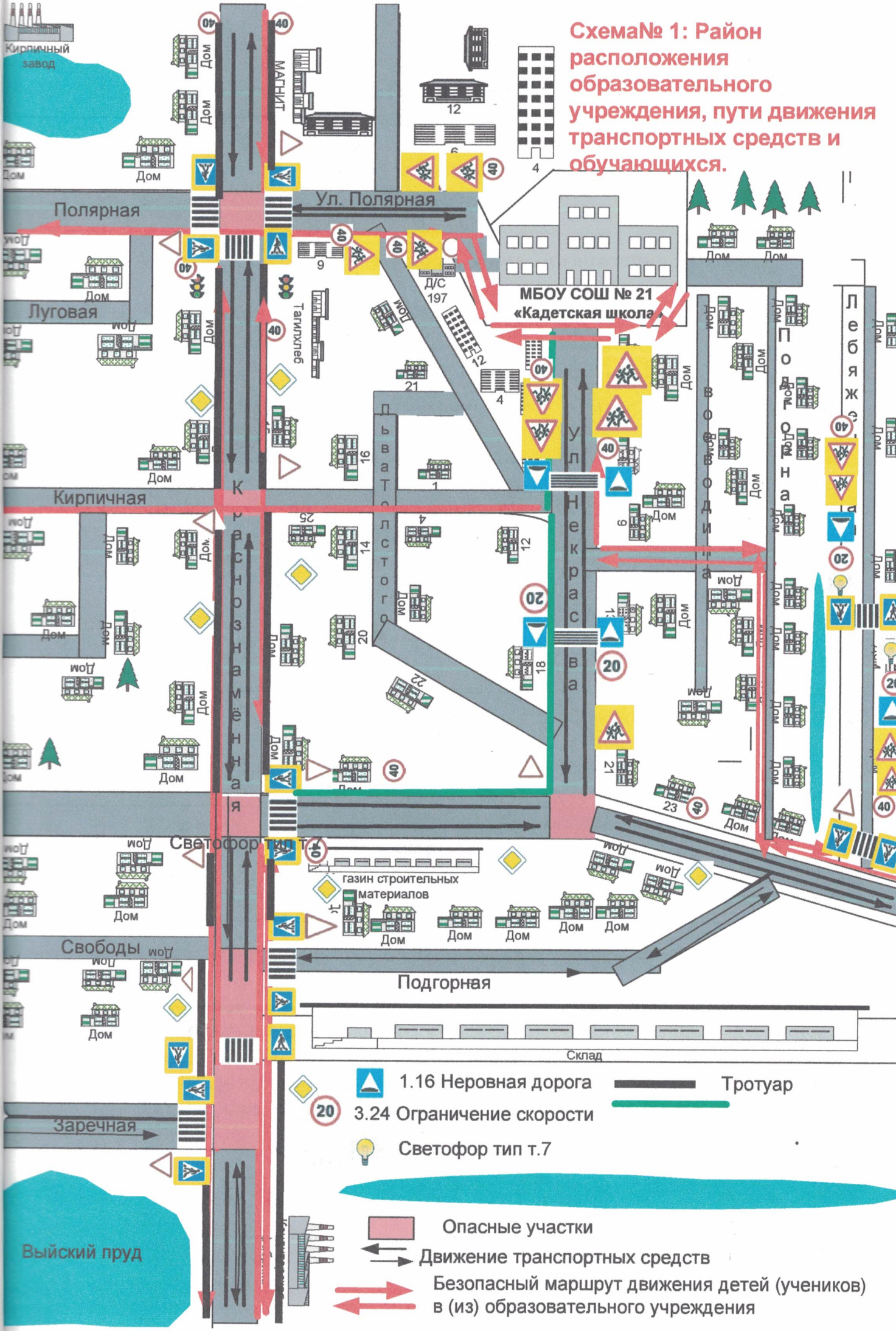
уличные (наземные – регулируемые / нерегулируемые) и внеуличные (надземные и подземные) пешеходные переходы;

названия улиц и нумерация домов.

Схема необходима для общего представления о районе расположения образовательного учреждения. На схеме обозначены наиболее частые пути движения обучающихся от дома (от отдаленных остановок маршрутных транспортных средств) к образовательному учреждению и обратно.

При исследовании маршрутов движения детей необходимо уделить особое внимание опасным зонам, где дети (обучающиеся, воспитанники) пересекают проезжие части дорог не по пешеходному переходу.

**Схема № 1: Район расположения образовательного учреждения, пути движения транспортных средств и обучающихся.**



1.16 Неровная дорога      Тротуар

3.24 Ограничение скорости

Светофор тип т.7

Опасные участки

Движение транспортных средств

Безопасный маршрут движения детей (учеников) в (из) образовательного учреждения

## **2. Схема организации дорожного движения в непосредственной близости от образовательного учреждения с размещением соответствующих технических средств организации дорожного движения, маршрутов движения детей и расположения парковочных мест**

### **Рекомендации к составлению схемы организации дорожного движения в непосредственной близости от образовательного учреждения**

1. Схема организации дорожного движения ограничена автомобильными дорогами, находящимися в непосредственной близости от образовательного учреждения.

2. На схеме обозначаются:

здание образовательного учреждения с указанием территории, принадлежащей непосредственно образовательному учреждению (при наличии указать ограждение территории);

автомобильные дороги и тротуары;

уличные (наземные – регулируемые / нерегулируемые) и внеуличные (надземные и подземные) пешеходные переходы на подходах к образовательному учреждению;

дислокация существующих дорожных знаков и дорожной разметки;

другие технические средства организации дорожного движения;

направление движения транспортных средств по проезжей части;

направление безопасного маршрута движения детей (обучающихся, воспитанников).

3. На схеме указано расположение остановок маршрутных транспортных средств и безопасные маршруты движения детей (обучающихся, воспитанников) от остановочного пункта к образовательному учреждению и обратно;

4. При наличии стоянки (парковочных мест) около образовательного учреждения, указывается место расположение и безопасные маршруты движения детей от парковочных мест к образовательному учреждению и обратно.

К схеме (в случае необходимости) должен быть приложен план мероприятий по приведению существующей организации дорожного движения к организации дорожного движения, соответствующей нормативным техническим документам, действующим в области дорожного движения, по окончании реализации которого готовится новая схема.





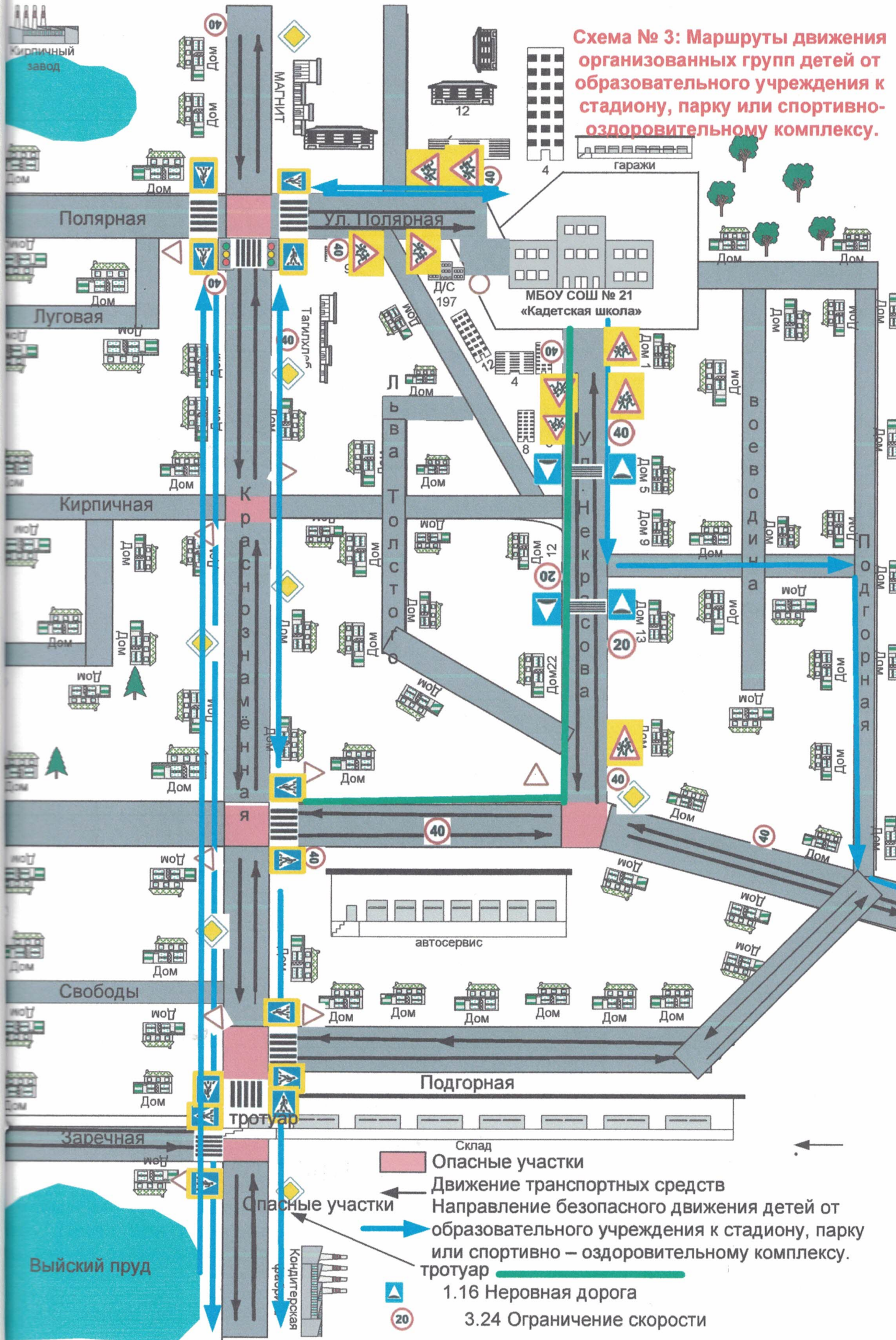
### **3. Маршруты движения организованных групп детей от образовательного учреждения к стадиону, парку или спортивно-оздоровительному комплексу**







#### **Рекомендации к составлению схемы маршрутов движения организованных групп детей от образовательного учреждения к стадиону, парку или спортивно-оздоровительному комплексу**

На схеме района расположения образовательного учреждения указываются безопасные маршруты движения детей от образовательного учреждения к стадиону, парку или спортивно-оздоровительному комплексу и обратно.

Эти схемы должны использоваться преподавательским составом при организации движения групп детей к местам проведения занятий вне территории образовательного учреждения.

**Схема № 3: Маршруты движения организованных групп детей от образовательного учреждения к стадиону, парку или спортивно-оздоровительному комплексу.**



-  Опасные участки
-  Движение транспортных средств
-  Направление безопасного движения детей от образовательного учреждения к стадиону, парку или спортивно – оздоровительному комплексу.
-  тротуар
-  1.16 Неровная дорога
-  3.24 Ограничение скорости

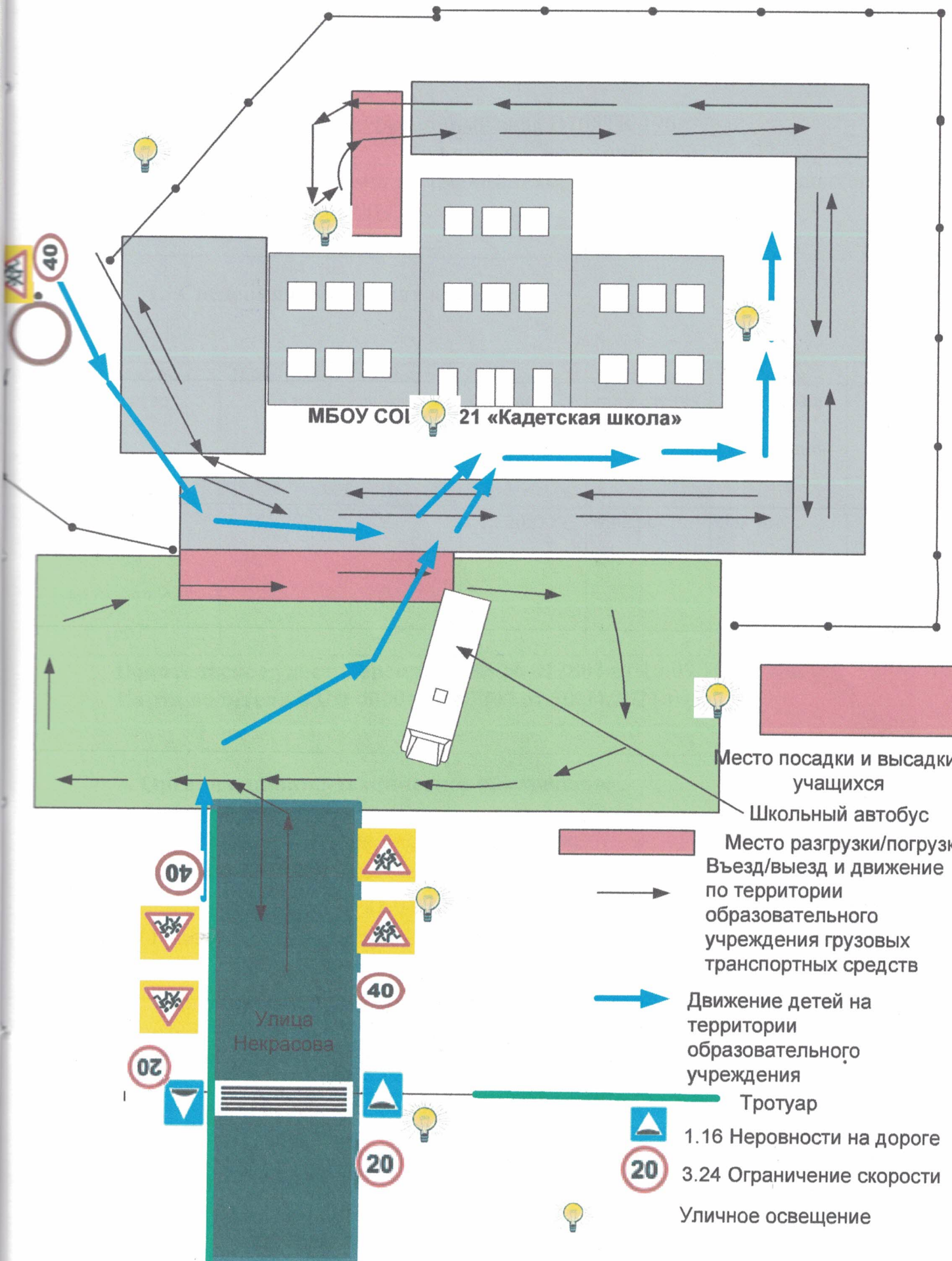
#### **4. Пути движения транспортных средств к местам разгрузки/погрузки и рекомендуемые безопасные пути передвижения детей по территории образовательного учреждения**

##### **Рекомендации к составлению схемы пути движения транспортных средств к местам разгрузки/погрузки и рекомендуемые безопасные пути передвижения детей по территории образовательного учреждения**

На схеме указывается примерная траектория движения транспортных средств на территории образовательного учреждения, в том числе места погрузки/разгрузки, а также безопасный маршрут движения детей во время погрузочно-разгрузочных работ.

В целях обеспечения безопасного движения детей по территории образовательного учреждения необходимо исключить пересечения путей движения детей и путей движения транспортных средств.

**Схема № 4: Пути движения транспортных средств к местам разгрузки/погрузки и рекомендуемые безопасные пути передвижения детей по территории образовательного учреждения.**



### III. Информация об обеспечении безопасности перевозок детей специальным транспортным средством (автобусом).

#### 1. Общие сведения

Марка ПАЗ

Модель 32053-70 МЗ

Государственный регистрационный знак В765ТК 196

Год выпуска 2014 г. Количество мест в автобусе 22

Соответствие конструкции требованиям, предъявляемым к школьным автобусам соответствует

#### 1. Сведения о водителях автобуса

Фамилия, имя, отчество	Дата принятия на работу	Стаж вождения ТС категории D	Дата предстоящего медицинского осмотра	Период проведения стажировки	Сроки повышения квалификации	Допущены нарушения ПДД
Абросимов Владимир Валентинович 28.03.1967	11.01.2021 год	1 г.	28.12.2023 г	январь 2021 год	Август 2022 год	нет

Водительское удостоверение № 66 26 012802 от 15.09.2015 года  
Карта водителя RUD 0000193783200 от 30.04.2021 года.

#### 2. Организационно-техническое обеспечение

1) Лицо, ответственное, за обеспечение безопасности дорожного движения (ФИО): Перфильев Альберт Борисович назначен приказом директора от 27.08.2012 года № 255, прошел аттестацию, диплом п 11 за № 001736, реестровый номер 1622 от 01.04.2019 г., телефон 48-86-41.

2) Организация проведения предрейсового медицинского осмотра водителя:

осуществляет штатный медработник «СОЮЗ –НТ»

(Ф.И.О. специалиста)

на основании бессрочного договора № 17 от 20.06.2007 года.

3) Организация проведения предрейсового технического осмотра транспортного средства:  
осуществляет Перфильев Альберт Борисович.

4) Технический осмотр автобуса проводится согласно регламента два раза в год.

Дата последнего технического осмотра 15.03.2022 г. следующий 18.09.2022 г

Лицензия на осуществление деятельности по перевозкам пассажиров и иных лиц автобусами № АН-66-000624 от 20 мая 2019 года.

5) Место стоянки автобуса в нерабочее время гараж «СОЮЗ – НТ» на территории ВМЗ,

Меры исключают несанкционированное использование \_\_\_\_\_ сторож гаража «СОЮЗ –НТ», система ГЛОНАСС.

6) Оснащение техническим средством контроля «тахографом»:

**Касби, DT-20M, дата калибровки «27» апреля 2021 г.**

### 3. Сведения о владельце автобуса

Юридический адрес владельца: Свердловская область, 622022, г.Нижний Тагил ул. Некрасова, 1

Фактический адрес владельца: Свердловская область, 622022, г.Нижний Тагил ул. Некрасова, 1; 48-86-40; 48-86-41

Директор (руководитель)  
образовательного учреждения \_\_\_\_\_



А.Л.Казаринов  
(Ф.И.О.)

Руководитель организации,  
осуществляющей перевозку детей  
специальным транспортом  
(автобусом) \_\_\_\_\_

(подпись)

А.Л.Казаринов  
(Ф.И.О.)

## 2. Маршрут движения автобуса до образовательного учреждения

### Рекомендации к составлению схемы маршрута движения автобуса до образовательного учреждения

На схеме указываются населенные пункты, через которые следует автобус образовательного учреждения, оборудованные места остановок для посадки и высадки детей в каждом населенном пункте и в иных местах по маршруту движения автобуса; непосредственно населенный пункт, где расположено образовательное учреждение.

На схеме указывается безопасный маршрут следования автобуса образовательного учреждения из пункта А в пункт В, а также обозначены:

- жилые дома населенных пунктов;
- здание образовательного учреждения;
- автомобильные дороги;
- дислокация существующих дорожных знаков на пути следования автобуса образовательного учреждения;
- пешеходные переходы, пересекающие проезжую часть маршрута движения автобуса образовательного учреждения;
- другие технические средства организации дорожного движения на маршруте движения автобуса образовательного учреждения.

Дополнительно, при наличии трудных (опасных) участков дорог по пути следования автобуса, представляется целесообразным давать их подробное описание с рекомендациями по безопасному преодолению.

Кроме того, рекомендуется дополнять паспорт фотоматериалами с изображением таких участков, а также с изображениями остановочных пунктов и мест ожидания.

В случаях, когда осуществляется перевозка детей специальным транспортным средством на экскурсии, спортивные соревнования, в детские оздоровительные лагеря, к месту сдачи государственной аттестации и единого государственного экзамена, Паспорт безопасности маршрута движения автобуса образовательного учреждения дополняется соответствующими схемами дополнительных маршрутов движения специального транспортного средства (автобуса).



СОГЛАСОВАНО:  
Начальник отдела ГИБДД МУ  
МВД России  
«Нижнетагильское»  
Зверев А.В.

СОГЛАСОВАНО:  
Директор ПЖТ ОАО ВГОК  
Суходолов И.Н.

УТВЕРЖДАЮ:  
Директор МБОУ СОШ  
«Кадетская школа»  
Казаринов А.Л.

### Схема маршрута школьного автобуса до образовательного учреждения

Условные обозначения:

-  2.4. Уступи дорогу
-  1.1. Железнодорожный переезд со шлагбаумом
-  1.8. Светофорное регулирование
-  1.33. Прочие опасности (места концентрации ДТП)
-  1.22. Пешеходный переход
-  1.23. Дети
-  5.5. Одностороннее движение
-  5.6. Конец дороги с односторонним движением
-  2.1. Главная дорога
-  Посадка, высадка детей
-  3.24. Ограничение скорости 40
-  20
-  1.14.2. Зебра
-  1.16. Неровная дорога

Направление движения школьного автобуса



Маршрут  
Пос. Евстюниха  
Рудоуправле  
-МБОУ СОШ  
21 «Кадетск  
школа»- пос  
Евстюниха на  
х листах

СОГЛАСОВАНО:  
Начальник отдела ГИБДД  
ММУ МВД  
«Нижнетагильское»

УТВЕРЖДАЮ:  
Директор МБОУ СОШ №  
«Кадетская школа»  
Казаринов А.Л.

Маршрут лист № 2

(«Евстюниха» – «Рудоуправление»)- МБОУ СОШ № 21 «Кадетская школа»  
МБОУ СОШ № 21 «Кадетская школа»- «Евстюниха»)

Словные обозначения:

-  2.4. Уступи дорогу
-  1.1. Железнодорожный переезд со шлагбаумом
-  7.2. Больница
-  1.8. Светофорное регулирование 
-  1.33. Прочие опасности
-  1.22. Пешеходный переход
-  1.23. Дети
-  2.1. Главная дорога
-  5.5. Одностороннее движение
-  5.6. Конец дороги с односторонним движением
-  1.21. Двустороннее движение
-  Посадка, высадка детей
-  3.24. Ограничение максимальной скорости
-  1.14.2. Зебра 

 Направление движения автобуса 



### **3. Безопасное расположение остановки автобуса у образовательного учреждения**

#### **Рекомендации к составлению схемы расположения остановки автобуса у образовательного учреждения**

На схеме указывается подъезд в оборудованный «карман» или другое оборудованное место для посадки и высадки детей из автобуса у образовательного учреждения, и дальнейший путь движения автобуса по проезжей части, а также безопасный маршрут движения детей (обучающихся, воспитанников) от остановки автобуса у образовательного учреждения.

На схеме обозначены:

жилые дома района расположения образовательного учреждения;  
здание образовательного учреждения;  
ограждение территории образовательного учреждения  
автомобильные дороги.